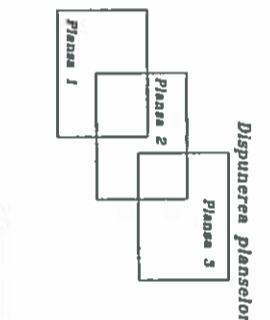
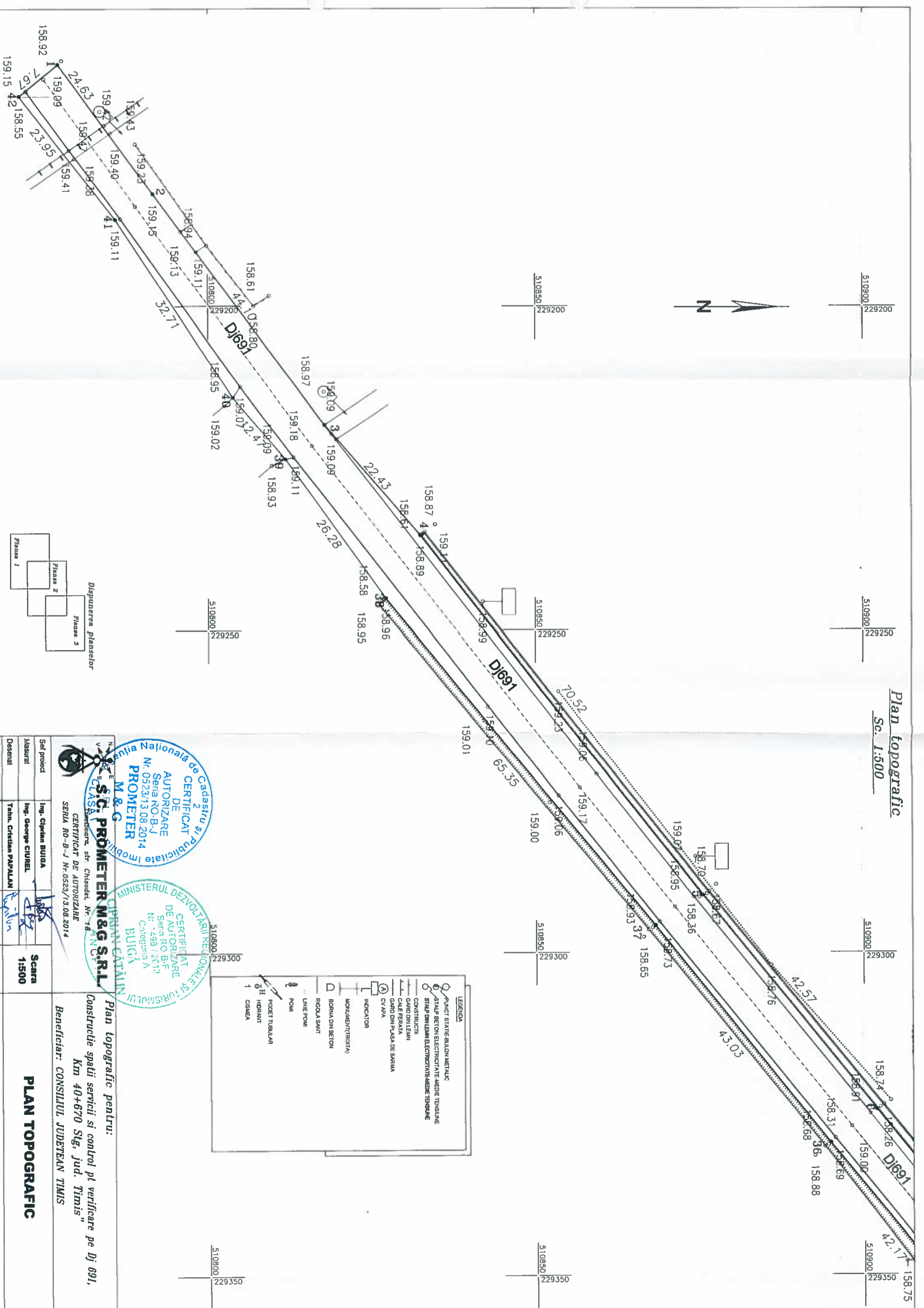


Plan topografic

Sc. 1:500



Self proiect	Ing. Cătălin BUIGA	Scara	Plan topografic pentru: Construcție spații servicii și control pt verificare pe Dj 691, Km 40+670 Stg. Jud. Timis” Beneficiar: CONSILIUL JUDEȚEAN TIMIS
Masurat	Ing. George CIUREL	1:500	
Desenat	Tehn. Cristian PAPALAI	2016	
Verificat			Planșa nr. 1

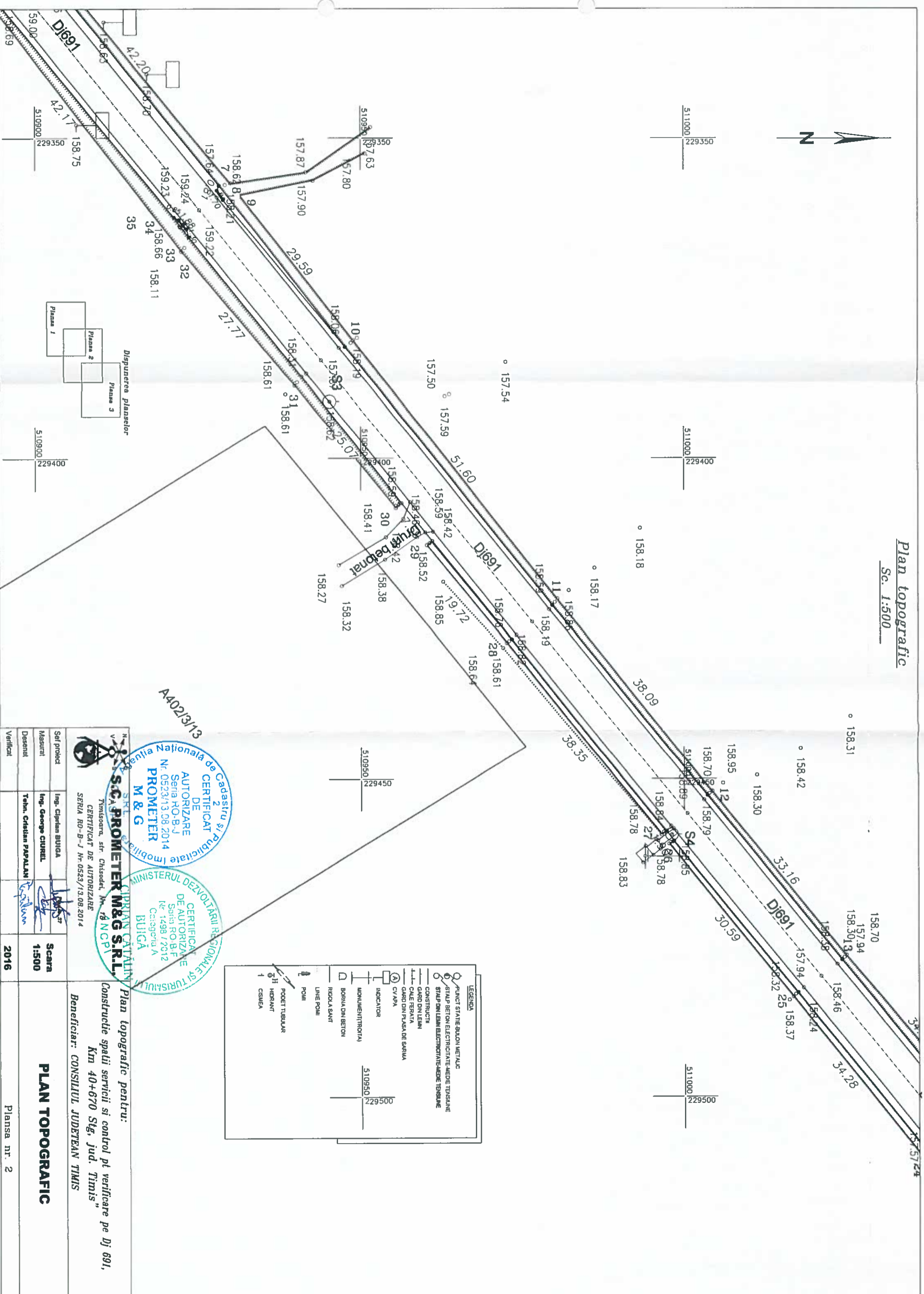
Autoritatea Națională de Cadastru și Publicitate Imobiliară  
 CERTIFICAT DE AUTORIZARE  
 Seria RO-B-J  
 Nr. 0523/13.08.2014  
**PROMETER**

MINISTERUL DEZVOLTĂRII REGIONALE ȘI TURISMULUI  
 CERTIFICAT DE AUTORIZARE  
 Seria RO-B-F  
 Nr. 498/12.01.2012  
 Categoria A  
**BUIGA**

LEGENDA

	PUNCT STĂTIE-BULON METALIC
	STALP BETON ELECTRICITATE MEDIE TENSIUNE
	STALP DIN LEAM ELECTRICITATE MEDIE TENSIUNE
	CONSTRUCȚII
	GARD DIN LEAM
	CALE FERATA
	GARD DIN PLASA DE SARMA
	CV APA
	INDICATOR
	MONUMENT/TROIEA
	BORNIA DIN BETON
	RIGOLA SANIT
	LINE POAM
	POAM
	PODET TUBULAR
	SH HIDRANT
	CASMEA

Plan topografic  
Sc. 1:500



Verificat	Dezvoltat	Desenat	Masurat	Scara	An
				1:500	2016

**S.C. PROMETER M&G S.R.L.**  
 Serviciu de proiectare si executie  
 Nr. 0523/13.08.2014  
 SERIA RO-B-J Nr. 0523/13.08.2014  
 Autorizatie de autorizare  
 Nr. 1498/2012  
 Categoria A

LEGENDA

	PUNCT STATION METALIC
	STALP BETON ELECTRIFICATE-MEDIE TENSIUNE
	STALP PONI LEMNI ELECTRIFICATE-MEDIE TENSIUNE
	CONSTRUCTII
	GRAND DIN LEAN
	CALE FERATA
	GRAND DIN PLASA DE SARMA
	CV APA
	INDICATOR
	MONUMENT/TROTUAR
	BORNIA DIN BETON
	PILOTA DIN PIATA
	LINIE PONI
	POMI
	POZET TUBULAR
	HIDRANT
	CISMEA

Plan topografic pentru:  
 Constructie spatii servicii si control pt verificare pe Dj 691,  
 Km 40+670 Stg, jud. Timis  
 Beneficiar: CONSILIUL JUDETEAN TIMIS

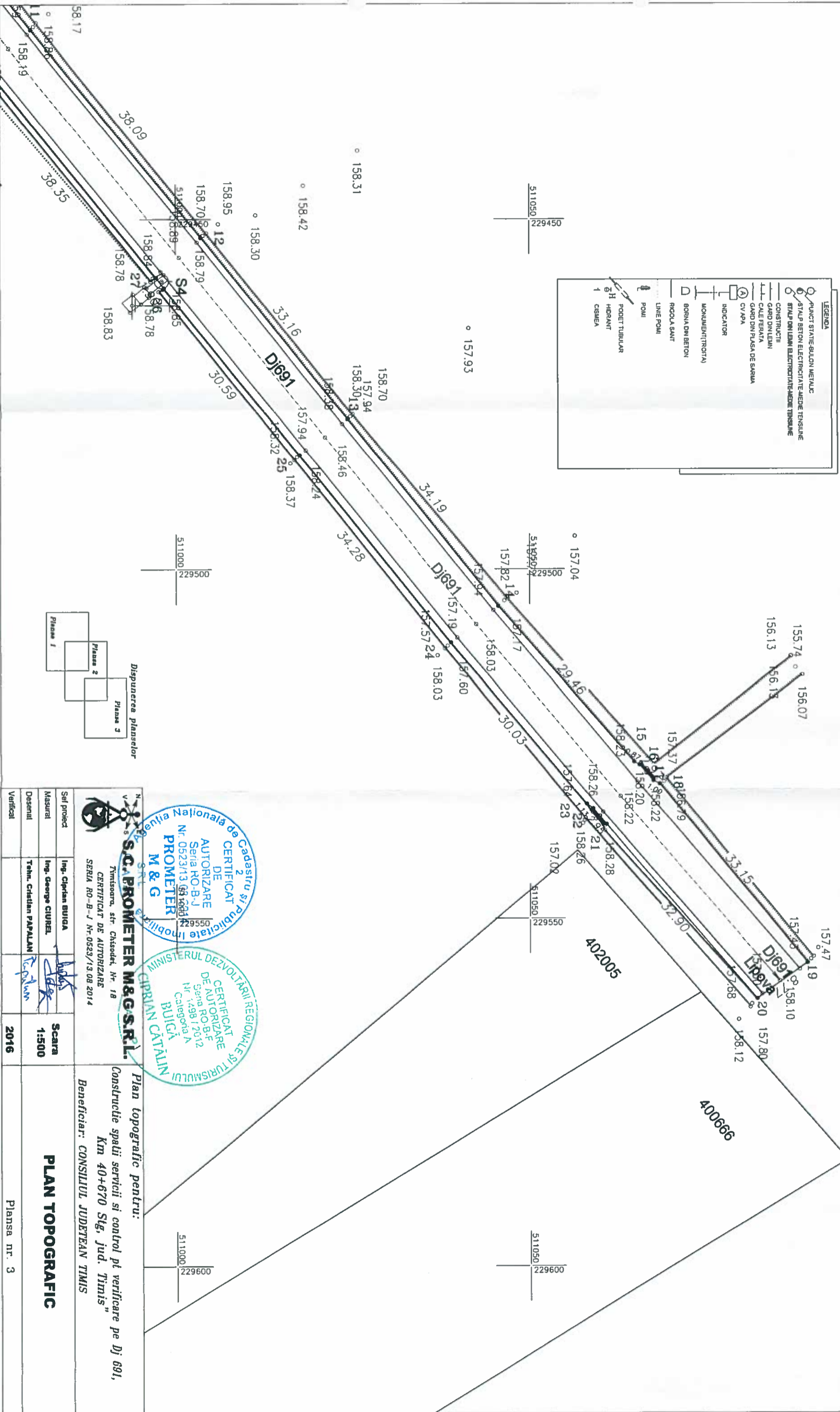
**PLAN TOPOGRAFIC**  
 Planşa nr. 2

Plan topografic  
Sc. 1:500

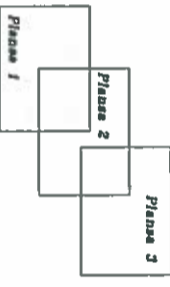


**LEGENA**

- PUNCT STATION-BULON METALIC
- STALP DE BETON ELECTRIFICATE-MEDIE TENSIUNE
- STALP DIN LEAN ELECTRIFICATE-MEDIE TENSIUNE
- CONSTRUCTII
- GARD DIN LEAN
- CALE FERATA
- GARD DIN PLASA DE SARMA
- CV APA
- INDICATOR
- MONUMENT(ROTAT)
- BORNA DIN BETON
- RUCOLA SANIT
- LINE POKI
- POKI
- PODET TUBULAR
- H HIDRANT
- CISMEA



Dispunerea planurilor



**AGENZIA NAȚIONALĂ DE CADASTRU ȘI PUBLICITATE IMOBILIARĂ**  
**CERTIFICAT DE AUTORIZARE**  
 Nr. 0523/13.08.2014  
**PROMETER M & G**

**MINISTERUL DEZVOLTĂRII REGIONALE ȘI TURISMULUI**  
**CERTIFICAT DE AUTORIZARE**  
 DE AUTORIZARE  
 Seria RO-B-F  
 Nr. 1498/12012  
 Nr. Categoriei A  
**BUICĂ CĂPITAN**

**S.C. PROMETER M&G S.R.L.**  
 Timisoara, str. Chisodoh, Nr. 18  
 CERTIFICAT DE AUTORIZARE  
 SERIA RO-B-J Nr. 0523/13.08.2014

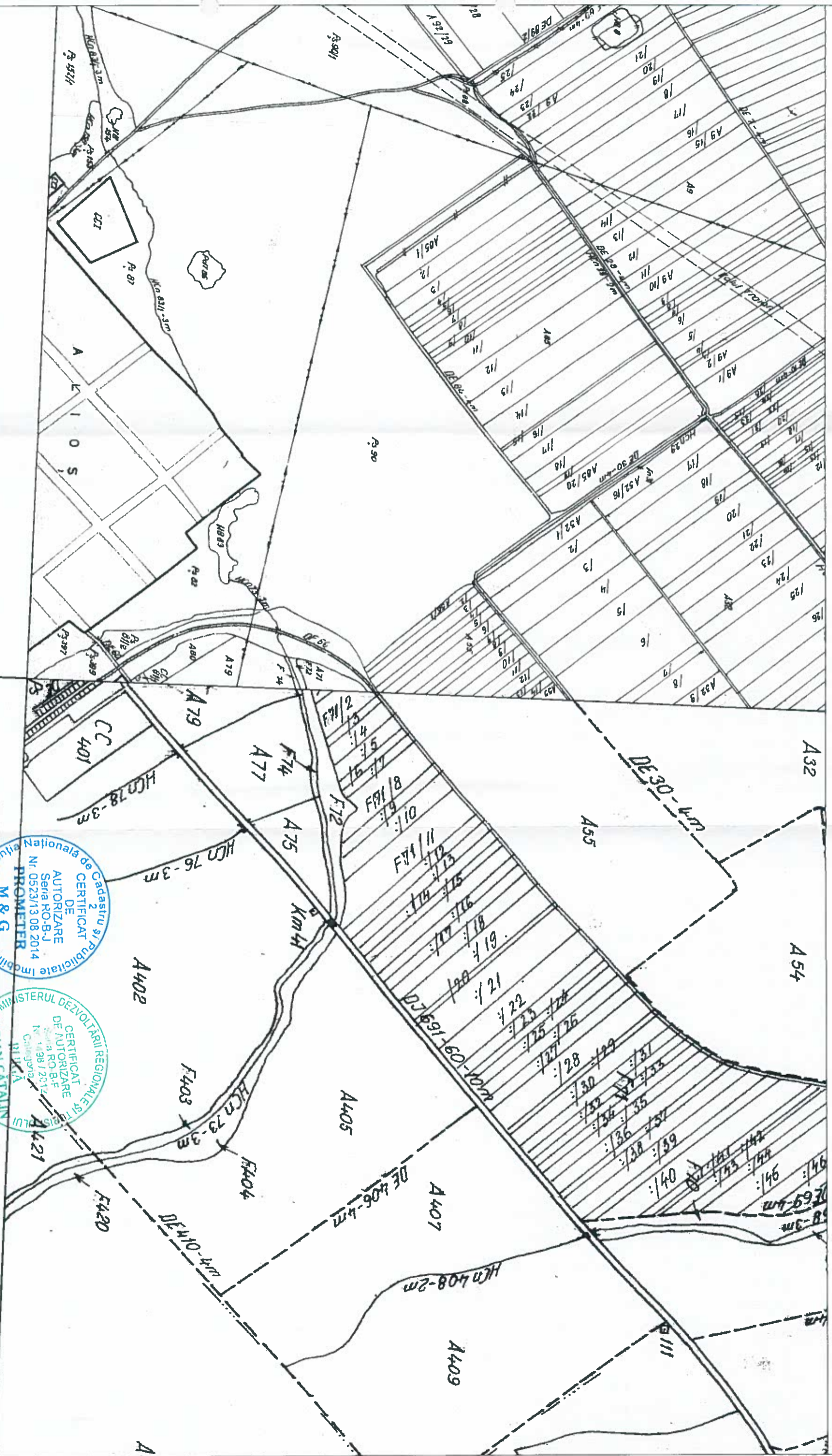
Ing. Clorion BUICĂ  
 Ing. George CIUREL  
 Tehn. Cristian PAPALAN

Scara 1:500  
 2016

PLAN TOPOGRAFIC  
 Planşa nr. 3

Plan topografic pentru:  
 Construcție spații servicii și control pt verificare pe Dj 691,  
 Km 40+670 Stg, jud. Timis  
 Beneficiar: CONSILIUL JUDEȚEAN TIMIS

Plan Cadastral  
Sc. 1:5.000



<p><b>S.C. PROMETER M&amp;G S.R.L.</b> SRL Societate cu raspundere limitata Sediu: Timisoara, str. Chisodol, Nr. 18 CERTECAT DE AUTORIZARE SERIA RO-B-J Nr. 0523/13.08.2014</p>		<p>Plan topografic pentru: Construcție spații servicii și control pt verificare pe Dj 691, Km 40+670 Stg. jud. Timis” Beneficiar: CONSILIUL JUDETEAN TIMIS</p>	
Set proiect	Ing. Ciprian Buica	Scara	1:5.000
Desenat	Tehn. Cristian PAPALAN	2016	
Verificat			

NATIONALA DE CADASTRU SI PUBLICITATE IMOBILIARA  
CERTECAT DE AUTORIZARE  
DE  
AUTORIZARE  
SERIA RO-B-J  
Nr. 0523/13.08.2014  
PROMETER  
M & G

MINISTERUL DEZVOLTARI REGIONALE SI TURISM  
CERTECAT DE AUTORIZARE  
DE AUTORIZARE  
SERIA RO-B-F  
Nr. 1498/2014  
Ciprian Catalin  
M & G

PLAN CADASTRAL